

MESSAGGIO DI MONITORAGGIO METEO-IDROLOGICO

Centro Funzionale Meteo-Idrologico di Protezione Civile della Regione Liguria

DATA DI EMISSIONE

15-03-2026 04:02

SINTESI DELLA SITUAZIONE METEO-IDROLOGICA IN ATTO

PIOGGIA E TEMPORALI

Nelle ultime 6 ore sono state osservate piogge diffuse su tutto il territorio regionale, più insistenti sul centro della regione, di intensità in prevalenza tra debole e moderata. Cumulate puntualmente molto elevate sulle zone BCD, tra elevate e molto elevate su A ed E; cumulate areali elevate su tutte le zone di allertamento. Attualmente si osserva un'estesa linea precipitativa sul mare con asse sud-est/nord-ovest, mentre piogge fino a moderate interessano il centro della regione.

LIVELLI IDROMETRICI

Date le piogge diffuse e insistenti, i livelli delle sezioni strumentate hanno visto innalzamenti a partire dalla serata, in particolare sul bacino dell'Entella e del Vobbia, dove si è raggiunta la prima soglia di guardia. I livelli risultano attualmente in calo o al più stazionari nei valori massimi registrati.

NEVE

--

ALTRI FENOMENI

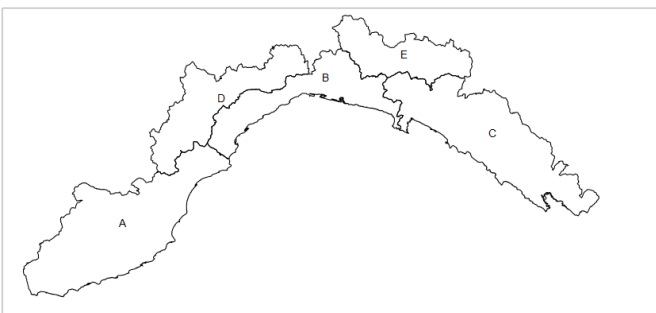
Venti di burrasca meridionali hanno interessato il levante e localmente il centro della regione con raffiche che hanno raggiunto i 90-100 km/h sulla costa (stazioni di Framura e Corniolo nello spezzino). Raffiche intorno ai 105 km/h sono state registrate dalle stazioni di Monte Pennello e Fontana Fresca nel genovesato. Nella serata la boa di La Spezia ha registrato 2,90 m di onda significativa e circa 5,2 m di onda massima da sud-est.

GUIDA ALLA LETTURA

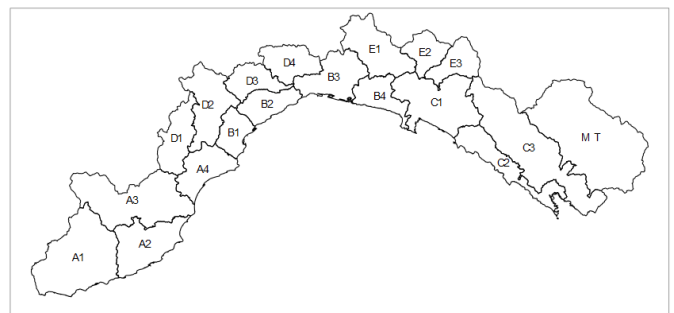
Si ricorda che il presente messaggio:

- È redatto in caso di codice di Allerta **ARANCIONE** o **ROSSA** e riporta il quadro di sintesi della situazione in atto, derivante dal monitoraggio strumentale tramite rete OMIRL e sensori remoti. **Può essere redatto anche in Allerta GIALLA o in assenza di Allerta**, qualora se ne ravvisi la necessità sulla base delle risultanze del monitoraggio strumentale (osservazioni da rete OMIRL e sensori remoti) e non strumentale (segnalazioni dal territorio, dai presidi idraulici, dai presidi idrogeologici);
- Può essere corredato delle informazioni, riportate in forma grafica e/o tabellare, relative ai valori idro-pluviometrici rilevanti disponibili al momento della redazione. Si ricorda che la rete OMIRL può non rilevare particolari eventi puntuali anche intensi, se occorsi in siti non monitorati. I fenomeni potrebbero avere evoluzioni repentine per cui la possibilità di comunicazioni preventive è pressoché nulla, dati i tempi tecnici di acquisizione/elaborazione dei dati, di redazione e di diffusione del Messaggio. Si ricorda inoltre che l'evoluzione dei dati misurati è sempre consultabile in continuo su [OMIRL LIGURIA](#) e nella sezione "Dati in tempo reale" del sito [ALLERTA LIGURIA](#) ;
- Non invalida né sostituisce l'eventuale messaggio di Allerta regionale vigente, bensì fornisce una sintesi delle informazioni rilevanti disponibili a livello regionale. Si ricorda infatti che i singoli Enti territoriali competenti possono aggiornare la propria Fase Operativa anche indipendentemente dall'Allerta vigente, in funzione della specifica situazione locale in atto. Allo scopo, detti Enti si possono basare: sulle rilevazioni dei presidi territoriali, sulle segnalazioni di criticità acquisite localmente, sulla consultazione dei dati della rete OMIRL disponibili in tempo reale a livello regionale e sul quadro informativo fornito dal presente Messaggio;
- È pubblico e diffuso speditivamente sul sito [ALLERTA LIGURIA](#) e via Twitter (profilo "ARPALiguria");
- La casella "Altri fenomeni" può contenere informazioni relative a: **vento, stato del mare, gelate, gelicidio, disagio fisiologico.**

RIFERIMENTI GEOGRAFICI



Dettaglio della previsione: ZONE DI ALLERTA



Dettaglio del monitoraggio: COMPENSORI IDROLOGICI

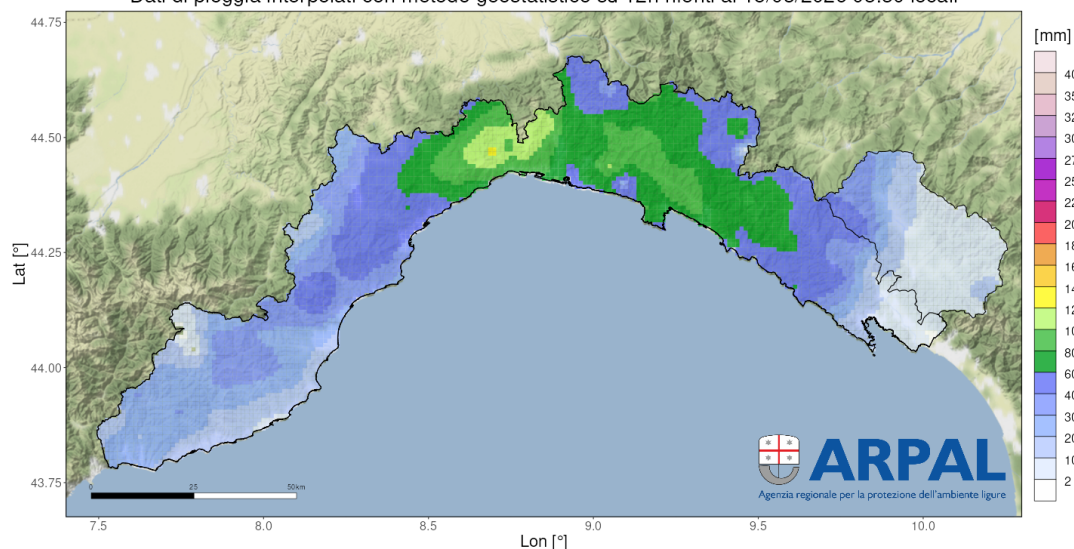
RIEPILOGO DELLE PRECIPITAZIONI MASSIME OSSERVATE AI PLUVIOMETRI

Nella sezione è riportata, in forma grafica e tabellare, una sintesi delle precipitazioni cadute sulle stazioni pluviometriche della rete OMIRL, distinte per Zona di allerta e Comprensorio idrologico. In particolare massimi valori osservati nelle ultime 24 ore per le durate “classiche” di 1, 3, 6 ore, oltre ad un riepilogo dei valori cumulati delle ultime 12 ore.

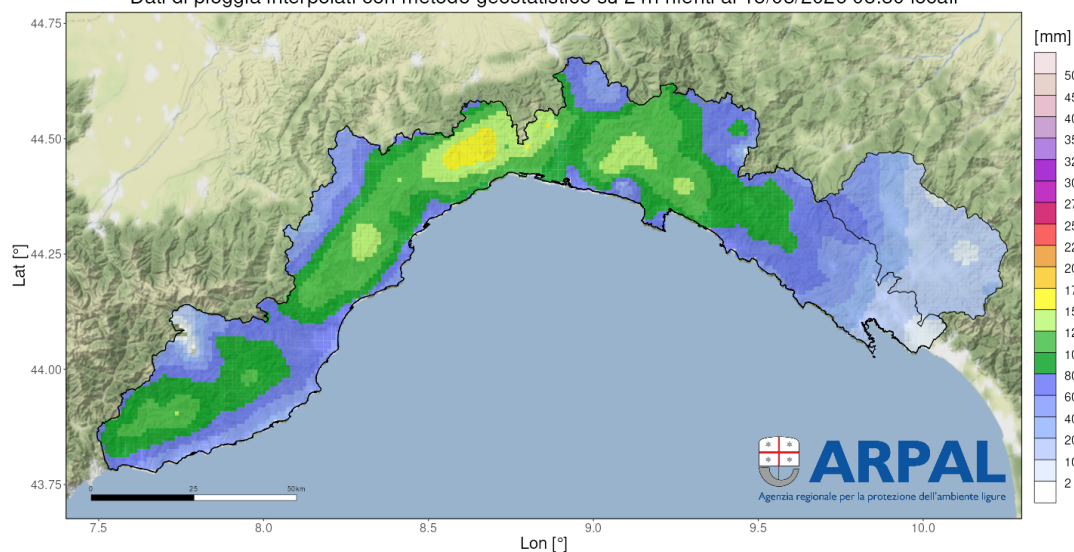
Vengono considerati i dati disponibili al momento della redazione del presente Bollettino, che non sono validati e possono essere incompleti in ragione di possibili malfunzionamenti degli apparati. Si riportano unicamente i dati relativi alle stazioni pluviometriche dove risulta superato almeno uno tra i valori-soglia riportati nella legenda.

La mappa completa dei pluviometri è consultabile in continuo su [OMIRL LIGURIA](#) e nella sezione “Dati in tempo reale” del sito [ALLERTA LIGURIA](#).

Dati di pioggia interpolati con metodo geostatistico su 12h riferiti al 15/03/2026 03:30 locali



Dati di pioggia interpolati con metodo geostatistico su 24h riferiti al 15/03/2026 03:30 locali



Zona e Comprensorio	Comune	Denominazione stazione	Ultimi valori disponibili alle ore 04:02 locali [mm]				Valori massimi di pioggia caduta nelle ultime 24 ore [mm]					
			Ultima ora	Ultime 3 ore	Ultime 6 ore	Ultime 12 ore	Max 1 ora	Data	Max 3 ore	Data	Max 6 ore	Data
A	A1	Airole	1.2	7.6	13.2	17	31.6	2026-03-14 10:35	62.8	2026-03-14 12:00	78.4	2026-03-14 13:25
A	A2	Alassio	0.2	4.4	6.2	13.4	13.4	2026-03-14 12:30	26.4	2026-03-14 14:15	41.4	2026-03-14 14:55
A	A3	Albenga	0	6.8	10.8	20.2	14.8	2026-03-14 12:10	37.2	2026-03-14 12:10	48.2	2026-03-14 14:55

A	A3	Albenga	Albenga - Molino Branca	0	4.8	6.6	14.6	13.4	2026-03-14 13:05	25.4	2026-03-14 14:30	40.2	2026-03-14 15:10
B	B2	Albisola Superiore	Ellera - Foglietto	3.2	12	21.8	53	12	2026-03-14 16:35	27	2026-03-14 16:40	45	2026-03-14 16:55
A	A3	Alto	Alto - Madonna del lago	0.6	5.4	19	36.8	12.4	2026-03-14 11:35	27.2	2026-03-14 12:20	43	2026-03-14 14:40
A	A2	Andora	Conna	0.2	6	9.2	20.6	13	2026-03-14 10:10	28.2	2026-03-14 11:55	50	2026-03-14 14:45
A	A1	Apricale	Sella di Gouta	0.2	1.2	7.4	30.4	15.4	2026-03-14 10:40	35.4	2026-03-14 12:15	53.2	2026-03-14 14:00
B	B4	Bargagli	Viganego	9.2	22	54.2	92.4	20	2026-03-14 13:45	37.8	2026-03-15 01:25	54.6	2026-03-14 18:45
B	B4	Bargagli	Bargagli	6.2	15.8	36.8	70.8	13.8	2026-03-14 13:30	24.2	2026-03-14 15:00	39.4	2026-03-14 18:00
A	A2	Borgomaro	Borgomaro	1.2	7.6	16.8	28.6	21.4	2026-03-14 11:30	48.8	2026-03-14 11:30	68.6	2026-03-14 14:25
C	C1	Borzonasca	Giacopiane - Diga	2.6	10.4	25.2	51	9.2	2026-03-14 20:05	19.2	2026-03-14 22:05	34.8	2026-03-15 00:20
C	C1	Borzonasca	Giacopiane - Lago	2.6	10.8	25.4	50.6	8.2	2026-03-14 20:00	17.4	2026-03-14 21:55	32.8	2026-03-15 00:20
C	C1	Borzonasca	Borzone	3.4	14.8	37	71.2	13.8	2026-03-14 20:05	26	2026-03-14 22:05	48	2026-03-15 00:15
E	E1	Busalla	Busalla	6.6	20	39	64.2	9.6	2026-03-14 13:25	22.8	2026-03-15 02:05	39	2026-03-15 04:00
D	D2	Cairo Montenotte	Ferrania	2.4	10.8	22.6	50.4	12.8	2026-03-14 15:15	31.4	2026-03-14 15:15	55	2026-03-14 15:30
D	D2	Cairo Montenotte	Montenotte Inferiore	0.4	11.2	23	58.8	14.6	2026-03-14 13:45	40.2	2026-03-14 14:05	68.8	2026-03-14 16:50
A	A4	Calice Ligure	Calice Ligure - Ca Rosse	0.2	5.4	12.8	36.8	26.4	2026-03-14 14:45	55.2	2026-03-14 14:50	75	2026-03-14 16:00
D	D1	Calizzano	Calizzano	1	5.6	13.4	30.8	11.2	2026-03-14 11:10	27.6	2026-03-14 12:25	42	2026-03-14 15:00
B	B4	Camogli	Camogli	6.4	13.4	48.4	81.2	15.6	2026-03-14 23:10	35.4	2026-03-15 01:15	48.4	2026-03-15 04:00
B	B4	Camogli	Monte Portofino	5	11	40.8	67	12.8	2026-03-14 23:05	30.2	2026-03-15 01:10	41	2026-03-15 01:30
D	D4	Campo Ligure	Prai	2.8	15.4	48.6	96	17.6	2026-03-15 00:05	46	2026-03-14 17:00	80.2	2026-03-14 17:00
D	D4	Campo Ligure	Campo Ligure	8.8	23.2	48.6	91.8	15.4	2026-03-14 17:05	37.2	2026-03-14 17:05	64.4	2026-03-14 17:05
B	B3	Campomorone	Isoverde	6.6	27.2	62	118	23.8	2026-03-14 17:30	42	2026-03-14 17:30	71	2026-03-14 17:55
C	C3	Carro	S. Margherita Vara	3.4	12	18	53.4	16.6	2026-03-14 21:05	29.6	2026-03-14 21:40	39.4	2026-03-14 23:50
C	C3	Carro	Carro	2.4	10.4	19.2	64.8	20.8	2026-03-14 20:50	40	2026-03-14 21:40	52.8	2026-03-15 00:00
C	C3	Carrodano	Mattarana	2.4	9.6	14.2	57.2	22.4	2026-03-14 20:45	38.4	2026-03-14 21:35	46.6	2026-03-14 23:55
C	C2	Casarza Ligure	Bargone	1.8	8.6	19	64.6	21.4	2026-03-14 19:50	38.4	2026-03-14 21:50	53.6	2026-03-15 00:05
A	A1	Castel Vittorio	Pizzeglio	0.6	7.4	10.8	21.8	26.4	2026-03-14 10:45	53.2	2026-03-14 12:00	69.2	2026-03-14 14:00

A	A3	Castelvecchio di Rocca Barbena	Castelvecchio di R. B.	0.4	4	15.4	35	13.6	2026-03-14 12:40	33.8	2026-03-14 12:05	52.8	2026-03-14 14:55
A	A1	Ceriana	Ceriana	1.2	7.8	13.8	23.4	19.4	2026-03-14 09:40	42.8	2026-03-14 11:50	68.8	2026-03-14 13:55
A	A1	Ceriana	Passo Ghimbegna	1.2	7.8	13.8	32	35.2	2026-03-14 10:45	75.4	2026-03-14 11:50	96.8	2026-03-14 13:45
C	C1	Chiavari	Chiavari	1.2	4.2	28.2	73.6	21.6	2026-03-14 19:05	31.8	2026-03-14 19:55	59.4	2026-03-15 00:20
B	B2	Cogoleto	Sciarborasca	4.2	18	40.8	77.2	15.6	2026-03-14 22:35	30.6	2026-03-15 00:00	49.2	2026-03-15 02:40
B	B2	Cogoleto	Lerca	2	16.2	33.6	68.8	15	2026-03-14 22:15	29	2026-03-14 23:10	45.6	2026-03-15 02:40
C	C1	Cogorno	Panesi	1.2	7.4	31.8	74	16.2	2026-03-14 19:10	31.4	2026-03-14 20:10	54.8	2026-03-14 23:10
E	E1	Crocefieschi	Crocefieschi - Santuario	6.6	18.8	35.4	51.8	8.2	2026-03-15 01:40	20.6	2026-03-15 01:50	35.4	2026-03-15 04:00
B	B4	Davagna	Davagna	7.4	21.8	50.2	93.4	18.8	2026-03-14 13:45	32.4	2026-03-14 15:05	58	2026-03-14 18:05
D	D2	Dego	Dego - Girini	4.2	14.2	24	46.8	13.2	2026-03-14 15:25	28.2	2026-03-14 15:25	47	2026-03-14 16:35
A	A1	Dolceacqua	Borgonuovo	0.6	8.4	17.8	19.4	32	2026-03-14 10:15	56.8	2026-03-14 11:45	75.6	2026-03-14 13:55
A	A2	Dolcedo	Dolcedo	0.2	3.6	7	14	14.2	2026-03-14 09:25	27.2	2026-03-14 11:30	50	2026-03-14 14:25
B	B3	Genova	Genova - Pontedecimo	6	24	44.4	77.2	11.4	2026-03-15 01:55	27.4	2026-03-15 02:00	44.4	2026-03-15 04:00
B	B4	Genova	Premanico	5.4	16.8	44.6	69.4	14.2	2026-03-15 00:25	33.2	2026-03-15 01:40	44.6	2026-03-15 03:55
B	B4	Genova	La Presa	11.8	28.6	60	100.4	15.6	2026-03-15 01:20	39.2	2026-03-15 01:40	60	2026-03-15 04:00
B	B4	Genova	Genova - Gavette	4.6	21	35.8	56.6	10.2	2026-03-15 02:10	24.8	2026-03-15 01:50	35.8	2026-03-15 03:30
B	B3	Genova	Fiorino	17.8	42.6	79.4	133.6	24	2026-03-15 03:30	42.6	2026-03-15 04:00	79.4	2026-03-15 04:00
B	B4	Genova	Genova - Centro Funzionale	7.4	23.6	39	58.2	12.6	2026-03-15 01:45	24.4	2026-03-15 02:05	39	2026-03-15 04:00
B	B3	Genova	Genova - Pegli	12.4	34	55.2	85.8	13.8	2026-03-15 02:40	34	2026-03-15 04:00	55.2	2026-03-15 04:00
B	B3	Genova	Genova - Fiumara	14	36.2	56.8	90.2	17.2	2026-03-14 17:20	36.2	2026-03-15 04:00	56.8	2026-03-15 04:00
B	B4	Genova	Genova - S.Illario	8.4	20.8	47	72.4	12.4	2026-03-14 23:50	32.2	2026-03-15 01:40	47	2026-03-15 04:00
B	B3	Genova	Madonna delle Grazie	6.8	32.2	52.6	85.4	20.2	2026-03-15 02:45	32.6	2026-03-15 03:30	55.4	2026-03-15 02:45
B	B3	Genova	Genova - Bolzaneto	5.2	21.8	40.2	73.4	15	2026-03-14 17:25	25.8	2026-03-15 02:00	40.2	2026-03-15 04:00
B	B3	Genova	Santuario Monte Gazzo	11	30	51	88.6	15.4	2026-03-14 17:20	30.2	2026-03-15 03:55	51	2026-03-15 04:00
B	B3	Genova	Monte Pennello	13.4	38	75	121.2	20.4	2026-03-15 00:45	43.6	2026-03-15 02:45	75	2026-03-15 04:00
B	B4	Genova	Genova - Geirato	7.4	20.8	46.4	75.8	11.8	2026-03-15 00:35	30.2	2026-03-15 01:50	46.4	2026-03-15 04:00

B	B4	Genova	Genova - Quezzi	7	23.6	45.8	66.6	12.4	2026-03-15 01:45	30.8	2026-03-15 01:50	45.8	2026-03-15 04:00
E	E2	Gorreto	Alpe Gorreto	2.6	13	35	69.6	8.6	2026-03-14 19:20	22.8	2026-03-15 00:40	43.4	2026-03-15 00:20
C	C1	Lavagna	Cavi di Lavagna	0.8	5	22.8	60	15.6	2026-03-14 22:25	29.2	2026-03-15 00:00	48.2	2026-03-15 00:10
C	C2	Levanto	Levanto - San Gottardo	1	6.6	9	56	22.2	2026-03-14 20:40	44.8	2026-03-14 21:40	49	2026-03-14 23:55
C	C2	Levanto	Levanto	0.8	6.8	12.6	56.4	23	2026-03-14 20:35	42.2	2026-03-14 21:35	48.6	2026-03-14 23:45
A	A4	Loano	Verzi Loano	0.2	6	13	35.6	19	2026-03-14 12:25	41	2026-03-14 12:25	62.2	2026-03-14 15:25
E	E2	Lorsica	Barbagelata	3	14.2	38.4	88.9	17.3	2026-03-14 19:00	35.1	2026-03-14 19:40	55.9	2026-03-14 23:20
A	A4	Magliolo	Colle del Melogno	0.2	0.6	9.2	35.2	27.4	2026-03-14 12:15	56.6	2026-03-14 12:20	72.8	2026-03-14 15:10
C	C3	Maissana	Tavarone	3	12.2	29.8	72.6	15.4	2026-03-14 20:25	35.2	2026-03-14 21:45	57.8	2026-03-15 00:05
C	C3	Maissana	Cembrano	2.2	11.8	23.2	65.4	14.2	2026-03-14 21:25	35.2	2026-03-14 22:00	48.6	2026-03-15 00:05
D	D2	Mallare	Mallare	0.6	6.4	19.6	51.4	22.2	2026-03-14 13:15	57.6	2026-03-14 15:10	91.8	2026-03-14 15:30
B	B3	Mele	Passo del Turchino	13.8	36.6	61.2	96.6	17.8	2026-03-15 03:15	36.6	2026-03-15 03:55	61.2	2026-03-15 04:00
B	B3	Mele	Mele	15.6	40.6	68	111.4	18.4	2026-03-15 03:30	40.6	2026-03-15 04:00	68	2026-03-15 04:00
B	B3	Mignanego	Mignanego	5.6	19.6	41.4	71	8.8	2026-03-15 00:55	25.4	2026-03-15 02:00	41.4	2026-03-14 17:50
A	A1	Montalto Carpasio	Colle D'Oggia	1.6	8.8	21.8	35	11	2026-03-14 12:35	26.8	2026-03-14 12:25	42	2026-03-14 14:20
A	A1	Montalto Carpasio	Montalto Ligure	0.4	6	11.8	20.6	21.2	2026-03-14 11:55	51.6	2026-03-14 12:15	71.8	2026-03-14 14:20
B	B4	Montoggio	Creto	7.2	19	41.6	69.4	11	2026-03-14 11:10	25.6	2026-03-15 01:45	41.6	2026-03-15 04:00
E	E1	Montoggio	Montoggio	8.2	26.6	54	88	13	2026-03-15 00:40	33.2	2026-03-15 01:55	54	2026-03-15 03:30
C	C1	Ne	Reppia	4	15.8	36.8	74.6	14	2026-03-14 20:10	30	2026-03-14 22:00	51.6	2026-03-15 00:10
C	C1	Ne	Statale	3.6	13.6	32.8	73.8	16.6	2026-03-14 19:55	31.8	2026-03-14 21:55	52.8	2026-03-15 00:00
C	C1	Neirone	Sella Giassina	4.4	15.6	44.4	87.2	15	2026-03-14 18:15	29.4	2026-03-14 18:40	48.4	2026-03-14 18:20
C	C1	Neirone	Ognio	5.2	15.4	42.8	92.6	17.6	2026-03-14 18:00	34.8	2026-03-14 18:35	61.2	2026-03-14 18:00
A	A3	Onzo	Onzo - Ponterotto	0.2	5.8	11.4	24	13.8	2026-03-14 10:55	34.6	2026-03-14 11:50	52.6	2026-03-14 14:45
C	C1	Orero	Pian dei Ratti	1.6	4.4	32.4	96.2	29.2	2026-03-14 18:50	48.8	2026-03-14 19:55	73	2026-03-14 23:00
C	C1	Orero	Croce Orero	1.8	7	31.8	87.4	23.6	2026-03-14 19:05	40	2026-03-14 19:55	65.2	2026-03-14 19:05
D	D1	Osiglia	Osiglia	1.6	6.6	18.6	37.8	18.2	2026-03-14 11:50	39.6	2026-03-14 12:25	52.4	2026-03-14 15:25

A	A4	Pietra Ligure	Castellari	0.2	7.6	12.8	28.6	17.2	2026-03-14 13:15	33.2	2026-03-14 14:45	48.6	2026-03-14 16:00
A	A3	Pieve di Teco	Pieve di Teco	0.6	5.4	17.8	37.8	15.6	2026-03-14 10:40	37.2	2026-03-14 12:05	50.8	2026-03-14 14:25
A	A1	Pigna	Pigna	0.4	5.8	9.4	24.6	26.6	2026-03-14 10:40	53	2026-03-14 12:20	77.4	2026-03-14 14:10
A	A1	Pigna	Colle Belenda	0.6	2.6	6.6	24.6	17.2	2026-03-14 11:00	37.8	2026-03-14 12:10	57.6	2026-03-14 15:00
C	C3	Pignone	Casale di Pignone	5	17.8	24.2	52.8	11.6	2026-03-14 20:50	24.6	2026-03-14 21:30	32.4	2026-03-14 23:55
A	A2	Pontedassio	Bestagno	0.2	5.6	10.4	15.4	12.6	2026-03-14 12:05	28.4	2026-03-14 11:40	45.2	2026-03-14 14:30
A	A3	Pornassio	Pornassio	2	7.8	16.8	39	19.2	2026-03-14 11:30	38.6	2026-03-14 11:45	56	2026-03-14 14:35
B	B1	Quiliano	Montagna	0.8	7	16.4	46.2	18.2	2026-03-14 15:00	44.4	2026-03-14 15:00	76.4	2026-03-14 15:20
A	A3	Ranzo	Ranzo	0.4	4.6	12.4	24.4	12	2026-03-14 11:45	29.6	2026-03-14 11:45	48.6	2026-03-14 14:40
C	C1	Rapallo	Rapallo	3.4	7.6	36.4	73.6	12.8	2026-03-14 18:35	29.8	2026-03-15 00:45	47.8	2026-03-14 23:05
E	E3	Rezzoaglio	Cabanne	2	10	31	68	13.2	2026-03-14 14:20	28.2	2026-03-14 15:20	48	2026-03-14 19:20
A	A1	Rocchetta Nervina	Rocchetta Nervina	1.2	7.2	12.2	19	32.8	2026-03-14 10:35	60	2026-03-14 11:35	79.8	2026-03-14 14:00
D	D4	Rossiglione	Rossiglione	7	20.6	43.2	67.4	9.4	2026-03-14 22:40	24.8	2026-03-15 00:15	44.2	2026-03-15 03:20
E	E2	Rovegno	Rovegno	2.6	13.4	32.6	55.8	7.4	2026-03-15 00:40	19.8	2026-03-15 00:50	32.8	2026-03-15 02:50
E	E2	Rovegno	Loco Carchelli	3.8	16	40	72.2	10.2	2026-03-14 19:10	24.2	2026-03-15 00:55	41	2026-03-15 02:30
C	C1	San Colombano Certenoli	Cichero	1.4	7.2	32.6	78.8	15.6	2026-03-14 19:05	32.6	2026-03-14 20:05	57.6	2026-03-14 19:10
C	C1	Santa Margherita Ligure	S. Margherita Ligure	3.2	7.6	39.6	65	14.6	2026-03-14 23:05	32.6	2026-03-15 00:45	44.6	2026-03-15 01:10
E	E3	Santo Stefano d'Aveto	Amborzasco	4.6	19.2	43.8	80.6	10.4	2026-03-14 20:10	26	2026-03-15 00:15	49.6	2026-03-15 00:35
B	B3	Sant'Olcese	Vicomorasso	6.8	18.8	43.4	72.2	12.2	2026-03-15 00:35	28	2026-03-15 01:50	43.4	2026-03-15 04:00
D	D3	Sassello	Sassello	4.4	16.4	29.2	61.4	12.8	2026-03-14 15:50	30.8	2026-03-14 16:45	57	2026-03-14 16:45
D	D3	Sassello	Piampaludo	1.2	2.6	19	79	22	2026-03-14 15:35	56	2026-03-14 16:40	101.6	2026-03-14 17:00
B	B3	Savignone	Monte Cappellino	7.4	22.4	45.4	75.2	11.2	2026-03-14 13:20	27.6	2026-03-15 02:00	45.4	2026-03-15 04:00
B	B1	Savona	Savona - Istituto Nautico	0.8	7.8	17.4	39.6	14	2026-03-14 16:20	27.4	2026-03-14 16:50	43.2	2026-03-14 16:50
B	B1	Savona	Santuario di Savona	1.4	8.8	19.8	54.2	14	2026-03-14 16:20	32.2	2026-03-14 16:20	61.6	2026-03-14 16:30
B	B1	Savona	Lavagnola	1.8	9.8	20	49.8	15.4	2026-03-14 16:30	30.4	2026-03-14 16:30	49	2026-03-14 16:45
B	B1	Savona	Colle di Cadibona	1.8	8	16.8	43.8	12.6	2026-03-14 14:30	32.2	2026-03-14 15:00	51	2026-03-14 16:20

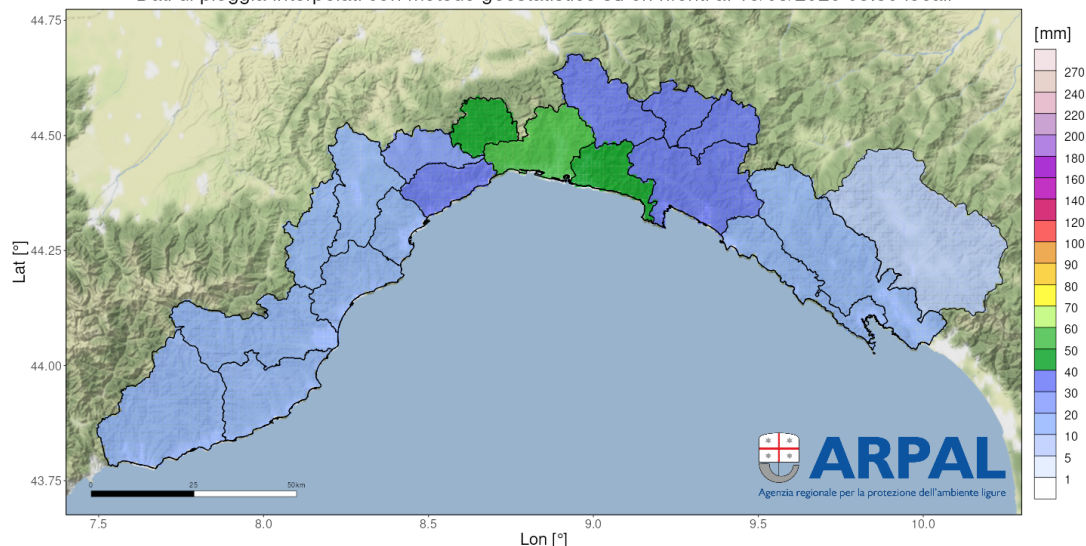
A	A1	Seborga	Seborga	1.4	11.4	18.8	22.4	16.4	2026-03-14 09:20	30	2026-03-14 11:05	41.6	2026-03-14 13:40
B	B3	Serra Ricco	Valleregia	5	17.8	37.8	62	9	2026-03-15 01:30	23.8	2026-03-15 02:00	37.8	2026-03-15 04:00
B	B3	Serra Ricco	Crocetta di Orero	7.8	21.4	42.8	68.4	10.6	2026-03-15 01:25	26.4	2026-03-15 01:55	42.8	2026-03-15 04:00
C	C2	Sestri Levante	Sestri Levante - PonteSS1	0.6	5	18.4	63.6	19.8	2026-03-14 19:45	36.2	2026-03-14 21:50	54.4	2026-03-14 23:45
C		Sestri Levante	Tassani	1	4.2	11.4	49.6	21	2026-03-14 20:00	33.2	2026-03-14 21:50	43.2	2026-03-14 23:45
B	B2	Stella	Stella S. Giustina	5.4	18.2	33	66.6	14	2026-03-14 16:20	35	2026-03-14 16:40	63.2	2026-03-14 16:40
A	A3	Testico	Testico	0.6	7.6	18.4	31.8	17	2026-03-14 11:45	44.8	2026-03-14 11:50	63	2026-03-14 14:40
A	A4	Toirano	Carpe - Case Garoni	1.4	19.4	30.4	51.8	14.4	2026-03-14 11:10	36.8	2026-03-14 12:10	53.8	2026-03-14 15:05
E	E1	Torriglia	Torriglia - Garaventa	4	13.6	37	76.2	12	2026-03-14 18:15	24.8	2026-03-14 20:00	45.8	2026-03-14 18:15
E	E2	Torriglia	Brugneto Diga	2.4	12.2	33.6	72.3	11.7	2026-03-14 18:20	25.5	2026-03-14 19:40	43.5	2026-03-14 23:20
E	E1	Torriglia	Torriglia	3.8	16.8	39.6	84.3	13.1	2026-03-14 13:20	33.3	2026-03-14 13:50	54.4	2026-03-14 18:20
E	E1	Torriglia	Fallarosa	6.6	19.2	43	81.2	11.2	2026-03-14 17:30	25.4	2026-03-15 01:35	45	2026-03-14 18:00
A	A1	Triora	Triora	0.6	6.6	11.8	22.2	18	2026-03-14 11:35	41	2026-03-14 12:40	56.2	2026-03-14 14:20
D	D4	Urbe	Urbe - Vara Sup.	2.2	7.6	31.2	94	20.2	2026-03-14 16:05	52.2	2026-03-14 16:40	90.4	2026-03-14 17:05
E	E1	Valbrevenna	Valbrevenna - Gorra	9	25.2	50	81	10.4	2026-03-14 23:45	29.2	2026-03-15 01:55	50	2026-03-15 04:00
B	B2	Varazze	Bolsine	5.2	15.4	33.2	59.8	13.2	2026-03-14 15:50	26	2026-03-14 16:35	40	2026-03-14 17:05
B	B2	Varazze	Alpicella	7.2	17	30.4	68.8	18.4	2026-03-14 16:15	37.6	2026-03-14 16:35	61.8	2026-03-14 16:55
C	C3	Varese Ligure	Scurtabo'	2.2	11.6	25.8	67.8	12.4	2026-03-14 20:05	32.4	2026-03-14 21:50	50	2026-03-15 00:10
C	C3	Varese Ligure	La Macchia	2.2	8.6	15.4	51.4	17	2026-03-14 21:00	31.2	2026-03-14 22:05	40.4	2026-03-15 00:00
C	C3	Varese Ligure	Varese Ligure	2	10.6	21.6	61.4	12.6	2026-03-14 20:25	31.6	2026-03-14 22:00	45	2026-03-15 00:10
A	A1	Ventimiglia	Colla Rossa	0.8	9.6	18.6	19.8	26.6	2026-03-14 10:05	47.4	2026-03-14 11:25	62.8	2026-03-14 13:50
-		Zeri	Bosco di Rossano	4.6	14	22.8	51.2	11	2026-03-14 15:30	25.4	2026-03-14 15:45	34.4	2026-03-14 18:45

Gli sfondi della tabella sono colorati sulla base del significato definito a fianco	Pioggia 1h > 35 mm	Pioggia 3h > 55 mm	Pioggia 6h > 40 mm	Pioggia 12h > 50 mm
	Intensità FORTE	Intensità FORTE	Cumulata ELEVATA	Cumulata ELEVATA
	Pioggia 1h > 50 mm	Pioggia 3h > 75 mm	Pioggia 6h > 85 mm	Pioggia 12h > 110 mm
	Intensità MOLTO FORTE	Intensità MOLTO FORTE	Cumulata MOLTO ELEVATA	Cumulata MOLTO ELEVATA

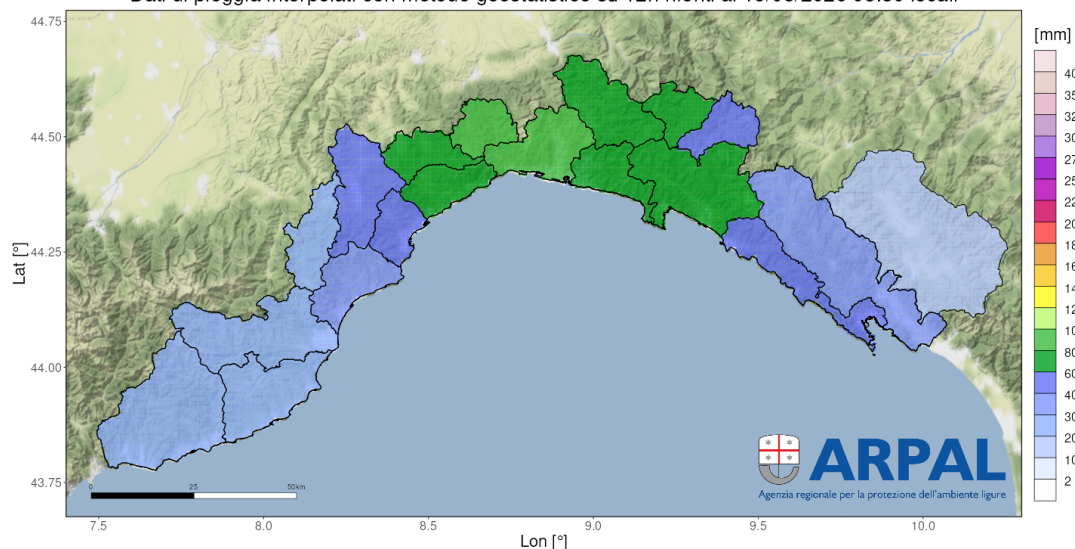
RIEPILOGO DELLE PRECIPITAZIONI MEDIE AREALI OSSERVATE SUI COMPRENSORI IDROLOGICI

Nella sezione sono riportate, in forma grafica e tabellare, le precipitazioni medie cadute sui Comprensori idrologici della regione, ottenute attraverso una elaborazione dei dati puntuali osservati ai pluviometri della rete OMIRL. Vengono considerati i dati disponibili al momento della redazione del presente Bollettino, che non sono validati e possono essere incompleti in ragione di possibili malfunzionamenti degli apparati. Il procedimento di spazializzazione è denominato GRISO, basato sulla nota metodologia del *kriging* ed è stato sviluppato da Fondazione CIMA per il DPCN.

Dati di pioggia interpolati con metodo geostatistico su 6h riferiti al 15/03/2026 03:30 locali



Dati di pioggia interpolati con metodo geostatistico su 12h riferiti al 15/03/2026 03:30 locali



Zona e Comprensorio	Denominazione Comprensorio idrologico	Precipitazione areale caduta nelle ultime 24 ore [mm]					Totale oggi	Totale ieri	Totale ultimi 3 giorni
		Ultima ora	Ultime 3 ore	Ultime 6 ore	Ultime 12 ore	Ultime 24 ore			
ZONA A	A1 Royà - Nervia - Argentina	1.9	7.4	13.2	22	80.2	6.5	73.9	74.5
	A2 Imperiese	0.8	6.7	12.3	21.3	70.1	5.7	64.6	65
	A3 Centa e alto Tanaro	1.1	5.8	13.1	27.3	67.7	4.7	63.1	64.2
	A4 Finalese	1.6	7.5	16	38.4	98.7	6.6	92.4	94.3

ZONA B	B1	Savonese	2.2	8.9	19	47.9	98.9	8	91.2	95.1
	B2	Riviera del Beigua	5.3	15.6	34.4	71.5	106.8	14	93.1	107.7
	B3	Ponente genovese	10.2	28.5	50.2	88.1	114.2	23.6	91.6	117
	B4	Levante genovese e Golfo Paradiso	4.8	19.4	40.5	70.2	98	14.6	84	118.7
ZONA C	C1	Entella e Golfo del Tigullio	2	11.4	34.4	72.6	98.2	8.5	90.1	114.2
	C2	Costa del Levante e Riviera spezzina	2.6	8	16.6	46	56.2	7.6	48.7	60.6
	C3	Val di Vara e basso Magra	3.9	8.2	15.2	36.8	50.8	7.9	42.9	67.1
-	Lunigiana - Magra toscano	1.9	3.8	7.9	14.2	24.2	3.5	20.8	41.1	
ZONA D	D1	Bormida di Millesimo	1.5	5.2	13	29.4	67.4	4.5	63	69.2
	D2	Bormida di Spigno	2.4	9	19.1	42.2	88.5	8.2	80.5	86.4
	D3	Erro - Orba	4.1	12.9	29.1	68	117.6	11.7	106.2	120.2
	D4	Orba - Stura	7.9	19.9	46.6	90.4	133.9	17.4	117.2	136.2
ZONA E	E1	Valle Scrivia	4.8	18.8	35.7	62.4	88.1	14.6	74.2	96.8
	E2	Val Trebbia	3.8	17.1	38.4	68.2	96.5	13.2	83.8	103.8
	E3	Val d'Aveto	3.4	13.3	30.9	55.9	73.3	11.2	62.5	74.9