






















OGGI, martedì 16 dicembre 2025	ZONA	Intensità PIOGGE	Quantità PIOGGE	TEMPORALI Forti	NEVE Costa	NEVE Interno	MARE	VENTO	DISAGIO Fisiologico
<p>Precipitazioni diffuse su tutta la regione di debole o moderata intensità, localmente forti su BC a causa di una linea di convergenza in avvicinamento ai settori costieri di B orientale e C occidentale (bassa probabilità di temporali forti) che potrà causare rovesci localmente persistenti fino al pomeriggio. Nevicate deboli su D a partire dai 400-500 m, rischio gelicidio a quote collinari su E occidentale fino al pomeriggio. Vento di burrasca da Nord su AB, forte su CD. Disagio per freddo su BD. Mare molto mosso o localmente agitato su C.</p>	A							 Burrasca	
	B	 Moderata	 Significativa	 Bassa prob.				 Burrasca	 Freddo
	C	 Moderata	 Elevata	 Bassa prob.				 Forte	
	D		 Significativa			 Debole		 Forte	 Freddo
	E		 Significativa						
DOMANI, mercoledì 17 dicembre 2025	ZONA	Intensità PIOGGE	Quantità PIOGGE	TEMPORALI Forti	NEVE COSTA	NEVE INTERNO	MARE	VENTO	DISAGIO Fisiologico
<p>Vento forte da Nord nella notte su AB, con raffiche fino a 50-60 km/h nelle zone più esposte, comunque in graduale indebolimento già dalla mattina.</p>	A							 Forte	
	B							 Forte	
	C								
	D								
	E								
DOPODOMANI, giovedì 18 dicembre 2025	ZONA	Intensità PIOGGE	Quantità PIOGGE	TEMPORALI Forti	NEVE COSTA	NEVE INTERNO	MARE	VENTO	DISAGIO Fisiologico
<p>Vento moderato da Nord su AB, con raffiche fino a 40-50 km/h su valli più ampie, crinali e capi esposti.</p>	A								
	B								
	C								
	D								
	E								

LEGENDA FENOMENI METEO				ZONE DI ALLERTAMENTO	
 NULLA DA SEGNALARE	 SIGNIFICATIVI	 INTENSI	 MOLTO INTENSI	<p>ZONA A: Bacini Liguri Marittimi di Ponente</p> <p>ZONA B: Bacini Liguri Marittimi di Centro</p> <p>ZONA C: Bacini Liguri Marittimi di Levante</p> <p>ZONA D: Bacini Liguri Padani di Ponente</p> <p>ZONA E: Bacini Liguri Padani di Levante</p>	