

























OGGI, giovedì 25 dicembre 2025	ZONA	Intensità PIOGGE	Quantità PIOGGE	TEMPORALI Forti	NEVE Costa	NEVE Interno	MARE	VENTO	DISAGIO Fisiologico
L'afflusso di aria fredda e umida dai quadranti nord-orientali favorisce precipitazioni diffuse dal pomeriggio, specie su Centro-Ponente, che assumeranno carattere nevoso sui rilievi interni e i versanti padani con quota neve anche sotto 600 m e fino a fondovalle su DE. Rinforzo della ventilazione da nord dal pomeriggio con venti di burrasca forte (> 75 km/h) su AB, burrasca (60-75 km/h) su C e forte (50-60 km/h) su E, rafficati specie sui crinali e le vallate esposte. Disagio fisiologico per freddo sui rilievi e aree costiere esposte.	A					 Moderata		 Burrasca forte	 Freddo
	B					 Debole		 Burrasca forte	 Freddo
	C					 Debole		 Burrasca	
	D					 Moderata			
	E					 Debole		 Forte	
DOMANI, venerdì 26 dicembre 2025	ZONA	Intensità PIOGGE	Quantità PIOGGE	TEMPORALI Forti	NEVE COSTA	NEVE INTERNO	MARE	VENTO	DISAGIO Fisiologico
Residue precipitazioni su Centro-Ponente tra notte e mattina, a carattere nevoso sui rilievi interi e i versanti padani con quota neve tra 600-800 m con deboli nevicate su D e spolverate fino a fondovalle. Venti settentrionali di burrasca (60-70 km/h) su A orientale e B, forti (50-60 km/h) su CE, rafficati sui crinali e agli sbocchi delle valli.	A					 Debole		 Burrasca	
	B							 Burrasca	
	C							 Forte	
	D					 Debole			
	E							 Forte	
DOPODOMANI, sabato 27 dicembre 2025	ZONA	Intensità PIOGGE	Quantità PIOGGE	TEMPORALI Forti	NEVE COSTA	NEVE INTERNO	MARE	VENTO	DISAGIO Fisiologico
Venti settentrionali di burrasca (60-70 km/h) su A orientale e B, forti (50-60 km/h) su C, rafficati sui crinali e agli sbocchi delle valli.	A							 Burrasca	
	B							 Burrasca	
	C							 Forte	
	D								
	E								

LEGENDA FENOMENI METEO	ZONE DI ALLERTAMENTO
 NULLA DA SEGNALARE  SIGNIFICATIVI  INTENSI  MOLTO INTENSI	<p> <b>ZONA A:</b> Bacini Liguri Marittimi di Ponente  <b>ZONA B:</b> Bacini Liguri Marittimi di Centro  <b>ZONA C:</b> Bacini Liguri Marittimi di Levante  <b>ZONA D:</b> Bacini Liguri Padani di Ponente  <b>ZONA E:</b> Bacini Liguri Padani di Levante         </p> 