







OGGI, sabato 17 gennaio 2026	ZONA	Intensità PIOGGE	Quantità PIOGGE	TEMPORALI Forti	NEVE Costa	NEVE Interno	MARE	VENTO	DISAGIO Fisiologico
<p>Deboli piogge residue sul Centro-Ponente (quota neve sui rilievi alpini di A e su parte occidentale di D intorno ai 1300-1500 m), in progressivo esaurimento dal primo pomeriggio. Venti settentrionali fino a forti sulle zone AB, anche rafficati (60-70 km/h) in particolare sui crinali e allo sbocco delle valli esposte; fino a moderati sulle restanti zone. In serata mare tra mosso e molto mosso sulle coste esposte di A per onda da Nord-Est.</p>	A								
	B								
	C								
	D								
	E								
DOMANI, domenica 18 gennaio 2026	ZONA	Intensità PIOGGE	Quantità PIOGGE	TEMPORALI Forti	NEVE COSTA	NEVE INTERNO	MARE	VENTO	DISAGIO Fisiologico
<p>Possibili deboli precipitazioni sparse in serata, più probabili nelle zone interne di A e su D, associate a un calo delle zero termico (quota neve intorno ai 600-800 m su D e 1000-1200 m sui rilievi alpini di A). Ancora venti settentrionali forti sulle zone AB, con raffiche intorno ai 60-0 km/h, in particolare sui crinali e allo sbocco delle valli; fino a moderati altrove. In mattinata mare tra mosso e molto mosso sulle coste esposte di A per onda da Nord-Est.</p>	A								
	B								
	C								
	D								
	E								
DOPODOMANI, lunedì 19 gennaio 2026	ZONA	Intensità PIOGGE	Quantità PIOGGE	TEMPORALI Forti	NEVE COSTA	NEVE INTERNO	MARE	VENTO	DISAGIO Fisiologico
<p>Nel corso della notte possibili deboli precipitazioni sparse, in particolare sul Centro-Ponente, dove potranno assumere carattere nevoso sopra i 500-600 metri sulla zona D e i 900-1000 m nelle zone interne di A. I fenomeni precipitativi andranno esaurendosi dalle ore centrali. Si mantiene un regime di venti settentrionali con intensità forte e raffiche di burrasca su AB e fino a moderati altrove.</p>	A								
	B								
	C								
	D								
	E								

LEGENDA FENOMENI METEO	ZONE DI ALLERTAMENTO
 NULLA DA SEGNALARE  SIGNIFICATIVI  INTENSI  MOLTO INTENSI	<p> ZONA A: Bacini Liguri Marittimi di Ponente ZONA B: Bacini Liguri Marittimi di Centro ZONA C: Bacini Liguri Marittimi di Levante ZONA D: Bacini Liguri Padani di Ponente ZONA E: Bacini Liguri Padani di Levante </p> 