





OGGI, mercoledì 21 gennaio 2026	ZONA	Intensità PIOGGE	Quantità PIOGGE	TEMPORALI Forti	NEVE Costa	NEVE Interno	MARE	VENTO	DISAGIO Fisiologico
Venti settentrionali moderati con locali raffiche fino a 40-50 km/h in serata sul Centro-Ponente. Mare localmente molto mosso sulla costa di Ponente, in calo nel corso del pomeriggio.	A								
	B								
	C								
	D								
	E								
DOMANI, giovedì 22 gennaio 2026	ZONA	Intensità PIOGGE	Quantità PIOGGE	TEMPORALI Forti	NEVE COSTA	NEVE INTERNO	MARE	VENTO	DISAGIO Fisiologico
Nulla da segnalare.	A								
	B								
	C								
	D								
	E								
DOPODOMANI, venerdì 23 gennaio 2026	ZONA	Intensità PIOGGE	Quantità PIOGGE	TEMPORALI Forti	NEVE COSTA	NEVE INTERNO	MARE	VENTO	DISAGIO Fisiologico
Una vasta depressione centrata sulla Bretagna convoglia sulla Liguria un flusso umido che determina precipitazioni inizialmente sparse, più diffuse dal pomeriggio, di intensità debole, localmente moderata e cumulate localmente significative. Deboli nevicate sui versanti padani con quota neve in calo in mattinata fino a 300-400 m su D e Valle Scrivia, 700-900 m su Val Trebbia e Val d'Aveto). Venti in rinforzo fino a 40-50 km/h da nord, nordovest sul Centro-Ponente, da est-sudest lungo la costa di Levante.	A								
	B								
	C								
	D								
	E								

LEGENDA FENOMENI METEO				ZONE DI ALLERTAMENTO	
				ZONA A: Bacini Liguri Marittimi di Ponente ZONA B: Bacini Liguri Marittimi di Centro ZONA C: Bacini Liguri Marittimi di Levante ZONA D: Bacini Liguri Padani di Ponente ZONA E: Bacini Liguri Padani di Levante	