












OGGI, giovedì 22 gennaio 2026	ZONA	Intensità PIOGGE	Quantità PIOGGE	TEMPORALI Forti	NEVE Costa	NEVE Interno	MARE	VENTO	DISAGIO Fisiologico
Nulla da segnalare.	A								
	B								
	C								
	D								
	E								
DOMANI, venerdì 23 gennaio 2026	ZONA	Intensità PIOGGE	Quantità PIOGGE	TEMPORALI Forti	NEVE COSTA	NEVE INTERNO	MARE	VENTO	DISAGIO Fisiologico
Una vasta depressione atlantica convoglia sulla Liguria un flusso umido che determina precipitazioni inizialmente sparse, diffuse dal pomeriggio, di intensità debole, localmente moderata e cumulate fino a significative. Sui versanti padani nevicata diffuse deboli, localmente moderate con quota neve in calo nella mattinata fino a fondovalle su D e Valle Scrivia, fino a 800-900 m su Aveto e Trebbia. Venti moderati o localmente forti dai quadranti settentrionali su A orientale e B, da est, sudest sulla costa di C. Disagio per freddo su B.	A								
	B								 Freddo
	C								
	D					 Debole			
	E					 Debole			
DOPODOMANI, sabato 24 gennaio 2026	ZONA	Intensità PIOGGE	Quantità PIOGGE	TEMPORALI Forti	NEVE COSTA	NEVE INTERNO	MARE	VENTO	DISAGIO Fisiologico
Nella notte residue spolverate nevose sui versanti padani, possibili rovesci moderati sulla costa di Levante; dopo una pausa, nuova fase perturbata tra tardo pomeriggio e serata con precipitazioni diffuse e nevicate fino a moderate su D fino a fondovalle, deboli su E e interno di B occidentale, anche a carattere di rovescio. Rinforzo dei venti fino a localmente forti su B dal pomeriggio. Nel pomeriggio moto ondosso in aumento fino a mare molto mosso o localmente agitato per onda lunga da sud-sudovest in serata su A. Disagio per freddo su B.	A								
	B					 Debole			 Freddo
	C								
	D					 Moderata			
	E					 Debole			

LEGENDA FENOMENI METEO				ZONE DI ALLERTAMENTO	
 NULLA DA SEGNALARE	 SIGNIFICATIVI	 INTENSI	 MOLTO INTENSI	<p>ZONA A: Bacini Liguri Marittimi di Ponente</p> <p>ZONA B: Bacini Liguri Marittimi di Centro</p> <p>ZONA C: Bacini Liguri Marittimi di Levante</p> <p>ZONA D: Bacini Liguri Padani di Ponente</p> <p>ZONA E: Bacini Liguri Padani di Levante</p>	