












OGGI, domenica 01 febbraio 2026	ZONA	Intensità PIOGGE	Quantità PIOGGE	TEMPORALI Forti	NEVE Costa	NEVE Interno	MARE	VENTO	DISAGIO Fisiologico
Nulla da segnalare.	A								
	B								
	C								
	D								
	E								
DOMANI, lunedì 02 febbraio 2026	ZONA	Intensità PIOGGE	Quantità PIOGGE	TEMPORALI Forti	NEVE COSTA	NEVE INTERNO	MARE	VENTO	DISAGIO Fisiologico
Dal mattino precipitazioni continue con intensità fino a moderata su B, deboli ed intermittenti sulle restanti zone, tendenti ad assumere carattere diffuso nella seconda parte del pomeriggio. Calo della quota neve in serata fino a 1000m su A, fino a 300-400m su D e localmente su E occidentale ed interno di B dove sono attese deboli nevicate e possibile gelicidio. Venti in rinforzo la sera fino 40-50km/h da Nord su AB, da Sud-Ovest su C. Locale disagio per freddo.	A					 Debole			
	B								
	C								
	D					 Debole			
	E								
DOPODOMANI, martedì 03 febbraio 2026	ZONA	Intensità PIOGGE	Quantità PIOGGE	TEMPORALI Forti	NEVE COSTA	NEVE INTERNO	MARE	VENTO	DISAGIO Fisiologico
Dalla notte precipitazioni su tutte le zone generalmente deboli e diffuse, fino a moderate ed a tratti persistenti sul centro della regione; cumulate ovunque significative. Nevicate deboli sopra i 1000m su A, sopra i 300-400m su D, su parte occidentale di E e nell'interno di B dove non si escludono gelicidio e piogge congelantesi. Esaurimento dei fenomeni da Ponente nelle ore centrali. Venti 50-60km/h rafficati da Nord su AB e crinali di D, da Sud-Ovest su C e crinali di E, in calo. Mare molto mosso, locale disagio per freddo	A		<u>ddd</u> Significativa			 Debole		 Forte	
	B	 Moderata	<u>ddd</u> Significativa			 Debole		 Forte	
	C		<u>ddd</u> Significativa					 Forte	
	D		<u>ddd</u> Significativa			 Debole			
	E		<u>ddd</u> Significativa			 Debole		 Forte	

LEGENDA FENOMENI METEO

ZONE DI ALLERTAMENTO


NULLA DA SEGNALARE


SIGNIFICATIVI


INTENSI


MOLTO INTENSI

ZONA A: Bacini Liguri Marittimi di Ponente
ZONA B: Bacini Liguri Marittimi di Centro
ZONA C: Bacini Liguri Marittimi di Levante
ZONA D: Bacini Liguri Padani di Ponente
ZONA E: Bacini Liguri Padani di Levante

