


















OGGI, giovedì 05 febbraio 2026	ZONA	Intensità PIOGGE	Quantità PIOGGE	TEMPORALI Forti	NEVE Costa	NEVE Interno	MARE	VENTO	DISAGIO Fisiologico
<p>Perturbazione in arrivo dalla prima serata con piogge diffuse e rovesci di moderata intensità a partire da ponente, con cumulate significative su AD. Neve debole, localmente moderata, su zone non sensibili di D a partire dai 700-800 m. In serata vento forte da sud-est su BC, da nord su A, con raffiche fino a 50-60 km/h sui capi esposti.</p>	A		<u>ddd</u> Significativa					 Forte	
	B							 Forte	
	C							 Forte	
	D		<u>ddd</u> Significativa			 Debole			
	E								
DOMANI, venerdì 06 febbraio 2026	ZONA	Intensità PIOGGE	Quantità PIOGGE	TEMPORALI Forti	NEVE COSTA	NEVE INTERNO	MARE	VENTO	DISAGIO Fisiologico
<p>Lo spostamento verso est del profondo vortice ciclonico - sebbene di estensione ridotta - porta con sé piogge diffuse e rovesci su tutte le zone, con cumulate significative su BCE. Neve debole su zone non sensibili di D (dai 700-800 m) ed E (dai 1000 m), con accumuli consistenti in quota. Vento forte su DE, di burrasca su ABC, a tratti di burrasca forte, con raffiche anche superiori a 70-80 km/h. Locali condizioni di disagio per freddo. Mareggiata per onda notevolmente energetica da sud-ovest su ABC, con periodo molto lungo (&gt;10 s) dal mattino.</p>	A						 Mareggiata	 Burrasca	
	B		<u>ddd</u> Significativa				 Mareggiata	 Burrasca	
	C		<u>ddd</u> Significativa				 Mareggiata	 Burrasca	
	D					 Debole		 Forte	
	E		<u>ddd</u> Significativa			 Debole		 Forte	
DOPODOMANI, sabato 07 febbraio 2026	ZONA	Intensità PIOGGE	Quantità PIOGGE	TEMPORALI Forti	NEVE COSTA	NEVE INTERNO	MARE	VENTO	DISAGIO Fisiologico
<p>Possibili rovesci sparsi dalla notte su BC, anche a carattere temporalesco, di intensità al più moderata. Prosegue la mareggiata su BC, mare localmente agitato su A, con moto ondosio in generale diminuzione in giornata, prima di un nuovo aumento in serata.</p>	A						 Loc. Agitato		
	B						 Mareggiata		
	C						 Mareggiata		
	D								
	E								

LEGENDA FENOMENI METEO				ZONE DI ALLERTAMENTO	
 NULLA DA SEGNALARE	 SIGNIFICATIVI	 INTENSI	 MOLTO INTENSI	<p>ZONA A: Bacini Liguri Marittimi di Ponente  ZONA B: Bacini Liguri Marittimi di Centro  ZONA C: Bacini Liguri Marittimi di Levante  ZONA D: Bacini Liguri Padani di Ponente  ZONA E: Bacini Liguri Padani di Levante</p>	