








OGGI, venerdì 06 febbraio 2026	ZONA	Intensità PIOGGE	Quantità PIOGGE	TEMPORALI Forti	NEVE Costa	NEVE Interno	MARE	VENTO	DISAGIO Fisiologico
<p>Venti settentrionali localmente forti (40-50 km/h) agli sbocchi vallivi e sui crinali appenninici del Centro, in decisa attenuazione pomeridiana. Mareggiate lungo tutte le coste per onda lunga da Sud-Ovest (periodo di circa 9 s).</p>	A						 Mareggiata		
	B						 Mareggiata		
	C						 Mareggiata		
	D								
	E								
DOMANI, sabato 07 febbraio 2026	ZONA	Intensità PIOGGE	Quantità PIOGGE	TEMPORALI Forti	NEVE COSTA	NEVE INTERNO	MARE	VENTO	DISAGIO Fisiologico
<p>Dalla notte instabilità in aumento sull'estremo Levante, in graduale incremento nel corso della giornata anche sul Centro della regione, con bassa probabilità di temporali forti su BC. Possibili colpi di vento e piogge puntualmente forti durante i fenomeni più intensi. Venti da Sud-Ovest localmente forti (40-50 km/h) lungo le coste di C. Mareggiate su C e mare localmente agitato su B nelle prime ore della notte per onda lunga da Sud-Ovest, in graduale scaduta dalla mattinata.</p>	A								
	B			 Bassa prob.			 Loc. Agitato		
	C			 Bassa prob.			 Mareggiata		
	D								
	E								
DOPODOMANI, domenica 08 febbraio 2026	ZONA	Intensità PIOGGE	Quantità PIOGGE	TEMPORALI Forti	NEVE COSTA	NEVE INTERNO	MARE	VENTO	DISAGIO Fisiologico
<p>Venti da Nord-Est in rinforzo tra il pomeriggio e la serata localmente fino a forti (40-50 km/h) lungo le coste di A.</p>	A								
	B								
	C								
	D								
	E								

LEGENDA FENOMENI METEO				ZONE DI ALLERTAMENTO	
				<p>ZONA A: Bacini Liguri Marittimi di Ponente  ZONA B: Bacini Liguri Marittimi di Centro  ZONA C: Bacini Liguri Marittimi di Levante  ZONA D: Bacini Liguri Padani di Ponente  ZONA E: Bacini Liguri Padani di Levante</p>	
NULLA DA SEGNALARE	SIGNIFICATIVI	INTENSI	MOLTO INTENSI		