






OGGI, martedì 10 febbraio 2026	ZONA	Intensità PIOGGE	Quantità PIOGGE	TEMPORALI Forti	NEVE Costa	NEVE Interno	MARE	VENTO	DISAGIO Fisiologico
<p>L'arrivo di una perturbazione atlantica determina piogge diffuse con quantitativi areali significativi su C e localmente su E; non si escludono precipitazioni di intensità fino a moderata su C.</p> <p>Alla sera vento moderato con locali rinforzi fino a 40-50 km/hn dai quadranti meridionali su ABC.</p>	A								
	B								
	C		<u>ddd</u> Significativa						
	D								
	E								
DOMANI, mercoledì 11 febbraio 2026	ZONA	Intensità PIOGGE	Quantità PIOGGE	TEMPORALI Forti	NEVE COSTA	NEVE INTERNO	MARE	VENTO	DISAGIO Fisiologico
<p>Piogge fino alle ore centrali sul Centro-Levante, cumulate significative su C, dove saranno possibili locali rovesci o isolati temporali anche moderati.</p> <p>Ventilazione moderata fino alla mattina con locali rinforzi fino a 40-50 km/h dai quadranti meridionali su AC e da quelli settentrionali su B.</p> <p>Moto ondoso in aumento fino a mare localmente agitato su AC per onda da sud-ovest in allungamento dalla serata.</p>	A						 Loc. Agitato		
	B								
	C		<u>ddd</u> Significativa				 Loc. Agitato		
	D								
	E								
DOPODOMANI, giovedì 12 febbraio 2026	ZONA	Intensità PIOGGE	Quantità PIOGGE	TEMPORALI Forti	NEVE COSTA	NEVE INTERNO	MARE	VENTO	DISAGIO Fisiologico
<p>Fino alla prima mattina venti in intensificazione tra moderati e forti (fino a 40-50 km/h) dai quadranti meridionali su C e occidentali sui capi esposti di A. Nel corso della mattina ingresso di venti settentrionali moderati con locali rinforzi (40-50 km/h) su B.</p> <p>Moto ondoso in ulteriore aumento: mare agitato con possibili mareggiate su tutte le coste, più insistenti su C, per onda da sud-ovest in allungamento con periodo fino a 9,5-10 s in serata.</p>	A						 Mareggiata		
	B						 Mareggiata		
	C						 Mareggiata		
	D								
	E								

LEGENDA FENOMENI METEO				ZONE DI ALLERTAMENTO	
 NULLA DA SEGNALARE	 SIGNIFICATIVI	 INTENSI	 MOLTO INTENSI	<p>ZONA A: Bacini Liguri Marittimi di Ponente</p> <p>ZONA B: Bacini Liguri Marittimi di Centro</p> <p>ZONA C: Bacini Liguri Marittimi di Levante</p> <p>ZONA D: Bacini Liguri Padani di Ponente</p> <p>ZONA E: Bacini Liguri Padani di Levante</p>	