



















OGGI, sabato 14 febbraio 2026	ZONA	Intensità PIOGGE	Quantità PIOGGE	TEMPORALI Forti	NEVE Costa	NEVE Interno	MARE	VENTO	DISAGIO Fisiologico
<p>Deboli piogge con cumulate localmente significative su D. Progressivo esaurimento dei fenomeni a partire dalle zone costiere. Residue spolverate nevose su interno A oltre 1100-1200 mm, oltre 900 m su parte più occidentale di D ed oltre 1200-1300m su E e nell'interno di C. Quota neve in rialzo ovunque nel pomeriggio. Venti settentrionali fino a burrasca con raffiche fino a 70-90 km/h su AB, forti e rafficati altrove. Valori maggiori sui crinali esposti. Mare tra molto mosso e localmente agitato su tutti i settori in calo a partire da Levante.</p>	A						 Loc. Agitato	 Burrasca	
	B						 Loc. Agitato	 Burrasca	
	C						 Loc. Agitato	 Forte	
	D							 Forte	
	E							 Forte	
DOMANI, domenica 15 febbraio 2026	ZONA	Intensità PIOGGE	Quantità PIOGGE	TEMPORALI Forti	NEVE COSTA	NEVE INTERNO	MARE	VENTO	DISAGIO Fisiologico
<p>Nella notte e fino a metà giornata venti settentrionali di burrasca con raffiche fino a 70-90 km/h su AB, forti e rafficati altrove. Valori maggiori sui crinali esposti. Successiva rapida attenuazione dalle prime ore del pomeriggio.</p>	A							 Burrasca	
	B							 Burrasca	
	C							 Forte	
	D							 Forte	
	E							 Forte	
DOPODOMANI, lunedì 16 febbraio 2026	ZONA	Intensità PIOGGE	Quantità PIOGGE	TEMPORALI Forti	NEVE COSTA	NEVE INTERNO	MARE	VENTO	DISAGIO Fisiologico
<p>Moto ondoso in aumento nel corso del pomeriggio con mare localmente agitato su C per onda lunga di libeccio con periodo 8-9 secondi.</p>	A								
	B								
	C						 Loc. Agitato		
	D								
	E								

LEGENDA FENOMENI METEO				ZONE DI ALLERTAMENTO	
 NULLA DA SEGNALARE	 SIGNIFICATIVI	 INTENSI	 MOLTO INTENSI	<p>ZONA A: Bacini Liguri Marittimi di Ponente ZONA B: Bacini Liguri Marittimi di Centro ZONA C: Bacini Liguri Marittimi di Levante ZONA D: Bacini Liguri Padani di Ponente ZONA E: Bacini Liguri Padani di Levante</p>	