













OGGI, martedì 17 febbraio 2026	ZONA	Intensità PIOGGE	Quantità PIOGGE	TEMPORALI Forti	NEVE Costa	NEVE Interno	MARE	VENTO	DISAGIO Fisiologico
<p>Venti settentrionali fino a localmente forti con possibili raffiche fino a 40-50 km/h sui settori centrali. Mare localmente agitato su C per onda da sud ovest in caduta nel corso della giornata.</p>	A								
	B								
	C						 Loc. Agitato		
	D								
	E								
DOMANI, mercoledì 18 febbraio 2026	ZONA	Intensità PIOGGE	Quantità PIOGGE	TEMPORALI Forti	NEVE COSTA	NEVE INTERNO	MARE	VENTO	DISAGIO Fisiologico
<p>Nulla da segnalare.</p>	A								
	B								
	C								
	D								
	E								
DOPODOMANI, giovedì 19 febbraio 2026	ZONA	Intensità PIOGGE	Quantità PIOGGE	TEMPORALI Forti	NEVE COSTA	NEVE INTERNO	MARE	VENTO	DISAGIO Fisiologico
<p>Un rapido impulso perturbato interessa la regione dalle prime ore del mattino con precipitazioni diffuse e cumulate significative su CE, possibili locali rovesci o temporali di intensità al più moderata su C. Quota neve in calo con possibili locali deboli nevicate fino a quote collinari su DE. Nuovo aumento del moto ondoso fino ad agitato con possibili mareggiate su C la sera.</p>	A								
	B						 Loc. Agitato	 Forte	
	C		 Significativa				 Mareggiata	 Forte	
	D								
	E		 Significativa						

LEGENDA FENOMENI METEO	ZONE DI ALLERTAMENTO
 NULLA DA SEGNALARE	<p> ZONA A: Bacini Liguri Marittimi di Ponente ZONA B: Bacini Liguri Marittimi di Centro ZONA C: Bacini Liguri Marittimi di Levante ZONA D: Bacini Liguri Padani di Ponente ZONA E: Bacini Liguri Padani di Levante </p> 
 SIGNIFICATIVI	
 INTENSI	
 MOLTO INTENSI	